

## So erreichen Sie uns:

### KomBus

Servicetelefon: 03671 / 52 51 999

(Mo - Fr 7.00 Uhr bis 21.00 Uhr, Sa + So 9.00 Uhr bis 17.00 Uhr)

E-Mail: [service@kombus-online.de](mailto:service@kombus-online.de)

Internet: [www.kombus-online.eu](http://www.kombus-online.eu)

Poststr. 39, 07356 Bad Lobenstein

Alle Infos zur Fahrradbeförderung erhalten Sie hier:

<http://www.kombus-online.eu/angebote/Fahrrad/>



## Touristische Ansprechpartner

### Regionalverbund Thüringer Wald e.V.

Tel.: 03681 / 35 305 - 0

E-Mail: [info@thueringer-wald.com](mailto:info@thueringer-wald.com)

Internet: [www.thueringer-wald.com](http://www.thueringer-wald.com)



### Tourismusverbund Rennsteig ~ Saaleland e.V.

Tel.: 03663 / 421466

E-Mail: [info@rennsteigsaaleland.de](mailto:info@rennsteigsaaleland.de)

Internet: [www.rennsteigsaaleland.de](http://www.rennsteigsaaleland.de)



### TourismusRegion Rennsteig-Schwarzatal

Telefon: 036741 / 26 67

E-Mail: [info@rennsteig-schwarzatal.de](mailto:info@rennsteig-schwarzatal.de)

Internet: [www.rennsteig-schwarzatal.de](http://www.rennsteig-schwarzatal.de)



### Tourist-Information Saalfeld

Markt 6 - 07318 Saalfeld

Tel.: 03671 / 52 21 81

E-Mail: [info@saalfeld-tourismus.de](mailto:info@saalfeld-tourismus.de)

Internet: [www.saalfeld-tourismus.de](http://www.saalfeld-tourismus.de)

Landkreis Saalfeld-Rudolstadt: [www.kreis-slf.de](http://www.kreis-slf.de)

Landkreis Saale-Orla-Kreis: [www.saale-orkreis.de](http://www.saale-orkreis.de)



# UNTERWEGS MIT Bus & Bike

## mit vielen Routenvorschlägen



2025

## Schwarzatal Rennsteig-Saaleland Thüringer Schiefergebirge

## Tipps und Hinweise

Der **Fahrpreis** für mitfahrende Personen entspricht dem gültigen Tarif, die Beförderung eines Fahrrades kostet 2,10 € für 360 Minuten im gesamten VMT-Gebiet. Da die Platzkapazitäten für Fahrräder begrenzt sind, empfehlen wir eine Reservierung an unserem Servicetelefon bis freitags, 12.00 Uhr. Ohne Reservierung kann leider keine Mitnahme garantiert gewährt werden. Bitte beachten Sie, dass bei Frankenwald und Fichtelgebirge mobil (3F-Mobil) andere Tarife und Anmeldeformalitäten gelten (siehe Seite 3).

**Fahrscheine** für die Beförderung Ihrer Fahrräder im Linienverkehr erhalten Sie beim Busfahrer. Nehmen Sie bitte Fahrradkörbe und -taschen sowie lose Teile wie Tachometer u.ä. vor der Selbstverladung vom Rad ab und mit in den Bus. Unser Fahrpersonal unterstützt Sie gern bei der Verladung. Für Beschädigungen am Fahrrad übernehmen wir keine Haftung. Bei großer Nachfrage können sich durch das Ein-/Ausladen der Räder die Abfahrtszeiten verzögern. Hierfür bitten wir um Verständnis.

Im **Fahrplan** sind die KomBus-Fahrten mit Fahrradmitnahmemöglichkeit mit einem Fahrradsymbol (🚲) gekennzeichnet. In Klein- und Rufbussen keine Fahrräder befördert werden. Diese sind an einem R (= RufBus) oder K (= Kleinbus) über der Fahrt erkennbar. Bei Fahrten anderer Verkehrsunternehmen gelten deren entsprechende Bestimmungen. Sie sind im Fahrplan mit dem Kürzel des jeweiligen Unternehmens gekennzeichnet.



Für eine optimale Streckenführung jenseits vom Autoverkehr belasteter Straßen empfehlen wir den **Radroutenplaner Thüringen**: [www.radroutenplaner.thueringen.de](http://www.radroutenplaner.thueringen.de). Sie finden dort Angaben zu Streckenlänge, Fahrzeit und Steigung sowie zu kulturellen und touristischen Attraktivitäten. Außerdem sind alle Haltestellen unserer FahrradBusse verzeichnet. Mit der **Radroutenplaner-App** können Sie auch unterwegs alle Informationen abrufen.

## Linien der KomBus mit Fahrradbeförderung

113	Rudolstadt - Remda - Erfurt	(Sa.)
114	Rudolstadt - Teichel - Weimar	(Sa.)
215	Rudolstadt - Königsee - Ilmenau	(Sa./So./F.)
302	Rudolstadt - Sitzendorf - Neuhaus/R.	(Sa./So./F.)
313	Sitzendorf - Neuhaus/R.	(Sa./So./F.)
330	Dröbischau - Allendorf	(Sa./So./F.)
331	Dröbischau - Mellenbach	(Sa./So./F.)
333	Allendorf - Sitzendorf	(Sa./So./F.)
390	Wanderbus Schwarzatal	(Sa./So./F.)
405	Saalfeld - Neuhaus/R.	(Sa./So./F.)
407	Probstzella - Gräfenthal - Neuhaus/R.	(Sa.)

545	Saalfeld - Kamsdorf - Bucha - Könitz	(Sa./So./F.)
546	Saalfeld - Hohenwarte, Sperrmauer	(Sa.)
554	Saalfeld - Leutenberg	(Sa.)
590	Wanderbus Thüringer Meer	(Sa./So./F.)
610	Schleiz - Bad Lobenstein - Lehesten	(Sa./So./F.)
620	Bad Steben - Bad Lobenstein - Ziegenrück	(Sa./So./F.)
	Thüringer - Meer - Linie	(Sa./So./F.)
710	Scheiz - Gefell - Hirschberg	(Sa./So./F.)
810	Schleiz - Auma - Gera	(Sa./So./F.)
820	Schleiz - Neustadt/Orla - Stadtroda - Jena	(Sa./So./F.)
944	Saalfeld - Pöbneck - Neustadt/Orla	(Sa./So./F.)
964	Pöbneck - Langendembach	(Sa.)
966	Pöbneck - Krölpa - Ziegenrück	(Sa./So./F.)

## Sie suchen weitere Infomationen?

Unsere Mitarbeiter in den **KomBus-Servicecentern** beraten Sie gern. Ob Fahrplanauskünfte, Tarifinformationen oder Fragen zu touristischen Unternehmungen - wir sind für Sie da. Sie finden uns in Saalfeld, Rudolstadt, Pöbneck, Bad Lobenstein und Schleiz an den Busbahnhöfen.

Bequem und kompakt erhalten Sie online vielfältige Informationen unter [www.kombus-online.eu](http://www.kombus-online.eu).

Alle Infos zur Fahrradbeförderung bei KomBus können Sie unter [www.kombus-online.eu/angebote/Fahrrad/](http://www.kombus-online.eu/angebote/Fahrrad/) abrufen. Hier finden Sie auch eine Übersichtskarte unserer Buslinien mit Fahrradbeförderung, vielen Radwegen, Sehenswürdigkeiten und Ausflugszielen im Bediengebiet der KomBus.

Telefonisch erreichen Sie uns an unserem **Servicetelefon 03671 / 52 51 999** (Mo - Fr 7.00 Uhr bis 21.00 Uhr, Sa und So 9.00 Uhr bis 17.00 Uhr).

Gern können Sie uns auch per E-Mail kontaktieren unter [service@kombus-online.de](mailto:service@kombus-online.de).

Immer aktuell informiert über unsere Aktivitäten sind Sie auf unseren **Facebook- und Instagram-Kanälen**.

Mit der **KomBus-Fahrplan-App** haben Sie Ihre persönliche Fahrplanauskunft im KomBus-Bediengebiet immer dabei und erhalten Sie auch unterwegs alle Informationen über aktuellen Abfahrtszeiten, Fahrpläne und Tarife.



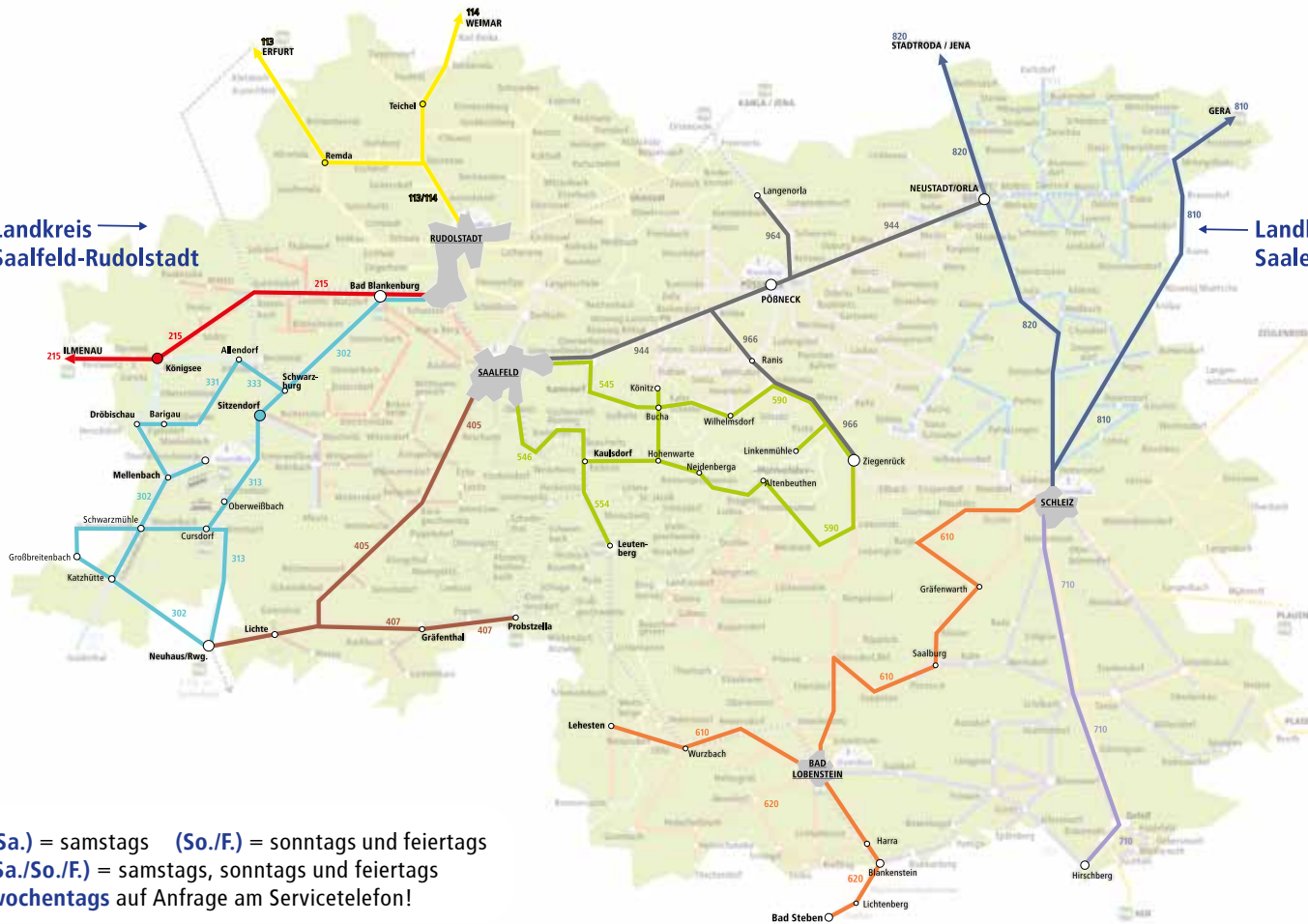
### Achtung!

Während des Gültigkeitszeitraums der Broschüre kann es aufgrund von Straßensperrungen oder anderer notwendiger Fahrzeitanpassungen zu Fahrplanänderungen kommen. Bitte informieren Sie sich im Vorfeld Ihrer Tour in der Fahrplanauskunft auf unserer Website (siehe QR-Code), der KomBus-Fahrplan-App oder am KomBus-Servicetelefon über die aktuell gültigen Fahrzeiten. Vielen Dank für Ihr Verständnis!

Stand: 12.02.2025

Landkreis  
Saalfeld-Rudolstadt

Landkreis  
Saale-Orla



(Sa.) = samstags (So./F.) = sonntags und feiertags  
(Sa./So./F.) = samstags, sonntags und feiertags  
wochentags auf Anfrage am Servicetelefon!

## Fahrradbeförderung bei KomBus

Am **17. April 2025** startet die KomBus in die Fahrradsaison. Radliebhaber gelangen dann schnell und komfortabel zu den Ausgangspunkten der schönsten Radtouren der Umgebung oder können sich nach einem anstrengenden Ausflug mit dem Bus zurückbringen lassen. Die Fahrradbusse fahren in den Landkreisen Saalfeld-Rudolstadt und Saale-Orla und erschließen Verbindungen nach Jena, Gera, Erfurt, Weimar, Ilmenau, Neuhaus am Rennweg und bis in den Frankenwald.

Bis zu sieben Fahrräder können **bis zum 31. Oktober 2025 samstags, sonntags und feiertags auf allen Regionallinien der KomBus** transportiert werden. Die Busse sind am Heck mit speziellen **Fahrradgepäckträgern** ausgestattet, die einen sicheren Transport der Fahrräder gewährleisten. Fünf Räder finden dort Platz, zwei weitere Räder können im Innenraum der Busse transportiert werden. Auf Anfrage am Servicetelefon ist nach entsprechender Kapazitätsprüfung die Fahrradmitnahme auch an Wochentagen möglich. Die KomBus-Linien mit erweiterter Fahrradbeförderung finden Sie links in der Übersicht.

Auf der **KomBus-Linie 405** (Saalfeld-Neuhaus/Rwg. und zurück) setzen wir auf ausgewählten Fahrten wegen der starken Nachfrage Linienbusse mit **Fahrradanhängern** ein, auf denen bis zu 16 Fahrräder Platz finden. Diese Buslinie ist ein idealer Ausgangspunkt für eine Radtour durch das wildromantische Schwarzatal, da die steilste Wegstrecke bequem mit dem Bus zurückgelegt werden kann.

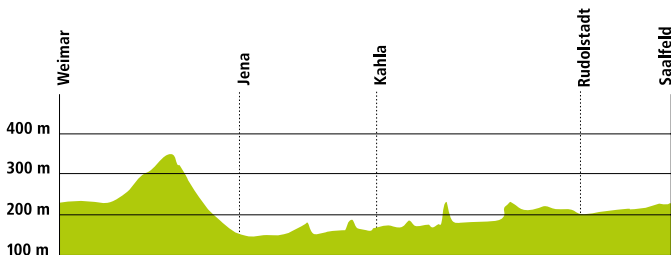
Die **Thüringer-Meer-Linie** verkehrt in der Saison vom 17. April bis 31. Oktober 2025 an Wochenenden und Feiertagen mit Fahrradgepäckträgern und auf Anfrage mit Fahrradanhängern. Erfahren Sie die Schönheit des Frankenwaldes und des Thüringer Meeres! Von Schleiz bringen wir Sie über Saalburg und Bad Lobenstein nach Bad Steben, den Ausgangspunkt zahlreicher Radtouren und Wanderungen und mit Anschluss an Bayerns größtes zusammenhängendes **Fahrradbusnetz Frankenwald- und Fichtelgebirgemobil**. Oder fahren Sie mit uns von Bad Steben in Oberfranken an den Bleilochstausee, den größten Stausee Deutschlands!



**Sie planen einen Gruppenausflug mit dem Rad, möchten mit Freunden, Bekannten oder der Schulklasse zum Ausgangspunkt Ihrer Radtour gebracht oder abgeholt werden? Unsere Busse mit Fahrradanhängern stehen Ihnen auch inklusive Fahrer für einen individuellen Ausflug zur Verfügung. Lassen Sie sich von unseren Experten von KomBus-Tours beraten! Sie sind unter **03671 / 53 57 26** und unter **busreisen@kombus-tours.de** erreichbar.**

## Route 1: Rudolstadt - Weimar - Jena - Kahla - Rudolstadt mit der Linie 114 (Sa.)

Auf den Spuren der Klassiker fahren Sie auf dem Radfernweg Thüringer Städtekette von Weimar nach Jena und „an der Saale hellem Strande“ auf dem Saale-Radwanderweg zurück. Unterwegs ist die Leuchtenburg bei Kahla ein lohnendes Ausflugsziel.



- mit dem Bus **Linie 114** um 8.00 Uhr oder 12.00 Uhr Rudolstadt, ZOB/R.-Herzer-Platz (Hst. 2) nach Weimar
- Preis: 8,40 € + Fahrrad



- Weimar: Goethe-Schiller-Denkmal, Goethes Wohnhaus Anna-Amalia-Bibliothek, Bauhausmuseum, Park an der Ilm mit Goethes Gartenhaus, Stadtschloss
- Jena: Zeiss-Planetarium, Imaginata, Botanischer Garten, diverse Museen, Schillers Gartenhaus
- Kahla: Leuchtenburg



- von Weimar nach Jena auf dem Radfernweg Thüringer Städtekette
- von Jena nach Rudolstadt auf dem Saaleradweg
- Streckenlänge ca. 70 bis 80 km

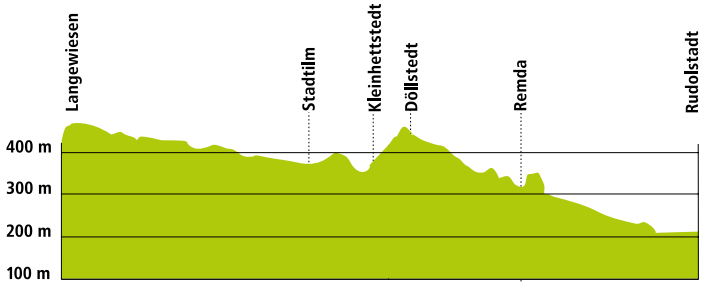
Goethehaus Weimar, Foto:Marco Barnebeck\_pixiflo.de




**Tip:** Um die Tour ab Saalfeld zu starten, mit dem Rad auf dem Saaleradweg oder der Buslinie S2 ab/bis Saalfeld fahren

## Route 2: Rudolstadt - Langewiesen - Kleinhettstedt - Mühlenradweg - Rudolstadt mit der Linie 215 (Sa/So)

Von Langewiesen geht es über den Ilmtal-Radweg nach Kleinhettstedt. Am Verlauf des Mühlenradweges Saale-Ilm, auf dem die Tour wieder nach Rudolstadt zurückführt, existierten einst zahlreiche Mühlen, von denen sieben noch erhalten sind.



- mit dem Bus **Linie 215** um 11.58 Uhr ab Rudolstadt, R.-Herzer-Platz (Hst. 5) nach Langewiesen
- Preis: 9,90 € + Fahrrad



- Stadtilm: größter Marktplatz Thüringens, Viadukt, Stadtmauer, Stadtkirche St. Marien, Freibad
- Kleinhettstedt: Kunst- und Senfmühle, Straußenhof
- Burgruine Ehrenstein
- Heilsberger Mühle, Ober- und Feldmühle Teichröda, Ammelstädter Mühle, Unter- u. Mittelmühle Rudolstadt



- auf dem Ilmtal-Radweg von Langewiesen über Gräfinau-Angstedt und Stadtilm nach Kleinhettstedt
- auf dem Mühlenradweg Saale-Ilm nach Rudolstadt
- Streckenlänge ca. 48 km

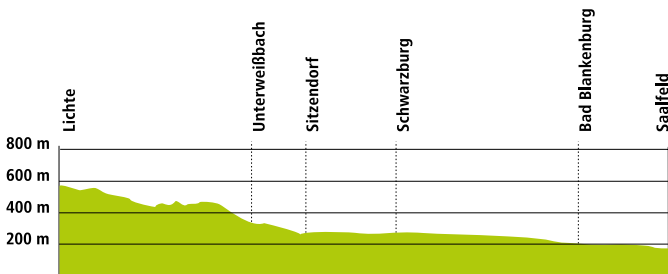


Senfmühle Kleinhettstedt, Foto: Senfmühle Kleinhettstedt

**Tipp:** Um die Tour ab Saalfeld zu starten, mit dem Rad auf dem Saaleradweg oder der Buslinie S2 ab/bis Saalfeld fahren

## Route 3: Saalfeld - Lichte - Lichtetalsperre - Unterweißbach - Saalfeld mit der **Linie 405** (Sa/So)

Tiefe Täler und sanfte Höhen, Tradition und Moderne - das im östlichen Teil des Naturparks Thüringer Wald gelegene Schwarzatal bietet ein unvergessliches Naturerlebnis mit kulturhistorisch interessanten Sehenswürdigkeiten.



- mit dem Bus **Linie 405** um 9.10, 11.10 oder 12.10 Uhr ab Saalfeld, Bahnhof bis Lichte, Wallendorf
- Preis: 4,80 € + Fahrrad



- Talsperre Lichte-Leibis (Trinkwassertalsperre)
- Schwarzatal
- Sitzendorf: Bauernmuseum
- Schwarzburg: Schloss mit Kaisersaal und Zeughaus, Radwegekirche
- Bad Blankenburg: Burgruine Greifenstein mit Falknerei



- von Lichte entlang der Lichtetalsperre nach Unterweißbach, auf dem Schwarzatal-Radweg über Sitzendorf, Schwarzburg, Bad Blankenburg nach Rudolstadt-Schwarza
- auf dem Saaleradweg nach Saalfeld
- Streckenlänge ca. 45 km

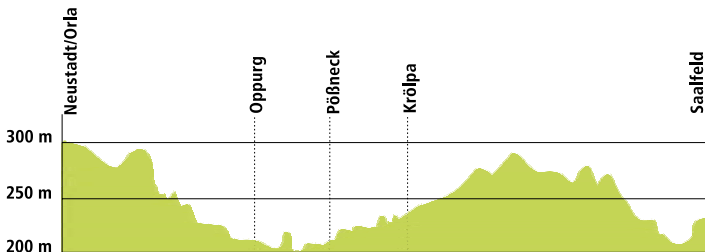
Staumauerblick Talsperre Lichte-Leibis, Foto: Erich Krauss



**Tip:** Um die Tour ab Rudolstadt zu starten, mit dem Rad auf dem Saaleradweg oder der Buslinie S2 ab/bis Rudolstadt fahren

## Route 4: Saalfeld - Neustadt/Orla - Pößneck - Saalfeld mit der Linie 944 (Sa/So)

Sanfte Anstiege und wunderschöne Ausblicke kennzeichnen den Saale-Orla-Radweg und den Orla-Radweg. Diese Tour führt durch idyllisch gelegene Dörfer, Wiesen und Felder und bietet sich besonders für Familien an.



- mit dem Bus **Linie 944** um 12.44 Uhr ab Saalfeld, Bhf. nach Neustadt/O.
- Preis: 8,10 € + Fahrrad



- Neustadt/O.: historische Altstadt mit mittelalterlichen Fleischbänken, Stadtkirche St. Johannes mit Cranach-Altar, Lutherhaus, Museum für Stadtgeschichte
- Oppurg: Schloss
- Pößneck: Museum 642, spätgotisches Rathaus mit reich verziertem Nordgiebel



- von Neustadt/O. auf dem Orla-Radweg nach Pößneck und dann auf dem Saale-Orla-Radweg nach Saalfeld
- Streckenlänge ca. 35 km

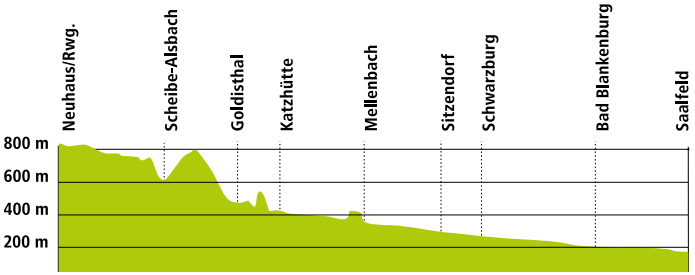


Cranach-Altar Neustadt/O., Foto: Frank Schenke


**Tipp:** Um die Tour ab Rudolstadt zu starten, mit dem Rad auf dem Saaleradweg oder der Buslinie S2 ab/bis Rudolstadt fahren

## Route 5: Saalfeld - Neuhaus/Rwg. - Goldisthal - Katzhütte - Schwarzburg - Saalfeld mit der Linie 405 (Sa/So)

Das Schwarzatal lädt ein zum Wandern, Radfahren und vielfältigen Aktivitäten in der Natur. Von der Höhe eröffnen sich einzigartige Ausblicke. Das Haus der Natur in Goldisthal bietet Naturerlebnisse zum Anfassen und Mitmachen für Groß und Klein.



- mit dem Bus **Linie 405** um 9.10, 11.10 oder 12.10 Uhr ab Saalfeld, Bahnhof nach Neuhaus, ZH
- Preis: 6,30 € + Fahrrad



- Aussichtspunkt „Weidmannsheil“ nahe des Rennsteigs, zwischen Steinheid und Neuhaus/Rwg.
- Goldisthal: Oberbecken Pumpspeicherwerk, Haus der Natur
- Schwarzburg: Schloss mit Kaisersaal und Zeughaus, Radwegekirche



- auf dem Rennsteig-Radweg von Neuhaus/Rwg. in Richtung Scheibe-Alsbach, dann nach Goldisthal und über Katzhütte nach Mellenbach
- auf Schwarzatal- und Saaleradweg zurück nach Saalfeld
- Streckenlänge ca. 68 km

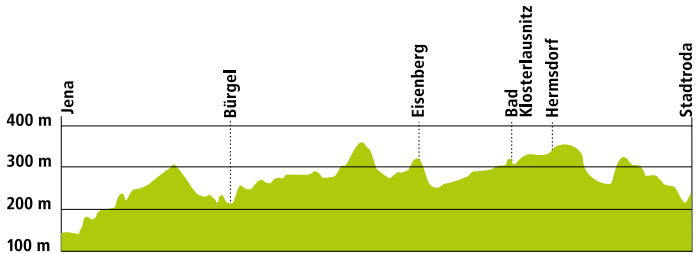


**Tipp:** Um die Tour ab Rudolstadt zu starten, mit dem Rad auf dem Saaleradweg oder der Buslinie S2 ab/bis Rudolstadt fahren




## Route 1: Schleiz - Jena - Bürgel - Bad Klosterlausnitz - Stadtroda - Schleiz mit der Linie 820 (Sa/So)

Klappernde Mühlen am rauschenden Bach - es gibt sie noch, in den romantischen Seitentälern der Saale. 25 Mühlen verbindet der Rundkurs des Thüringer Mühlenradweges, der durch den Zeitgrund, das Mühlthal und das Tal der Gleise führt.



- **Hinfahrt:** mit dem Bus **Linie 820** um 6.50 oder 10.50 Uhr ab Schleiz, Busbahnhof nach Jena, Busbahnhof
- Preis: 13,50 € + Fahrrad
- **Rückfahrt:** ab Haltestelle Stadtroda, Rathaus mit dem Bus **Linie 820** um 17.16 Uhr oder 21.16 Uhr nach Schleiz
- Preis: 8,10 € + Fahrrad



- Bürgel: Keramikmuseum
- Eisenberg: Schlosskirche, Stadtmuseum, Tiergarten
- Mühlthal mit Mühlen-Miniaturpark an der Robertsmühle
- Bad Klosterlausnitz: Klosterkirche, Kristall Therme



- auf dem Kirchenradweg Jena-Thalbürgel nach Bürgel, auf dem Thüringer Mühlenradweg über Eisenberg ins Mühlthal und dann über Hermsdorf nach Stadtroda
- Streckenlänge ca. 55 km

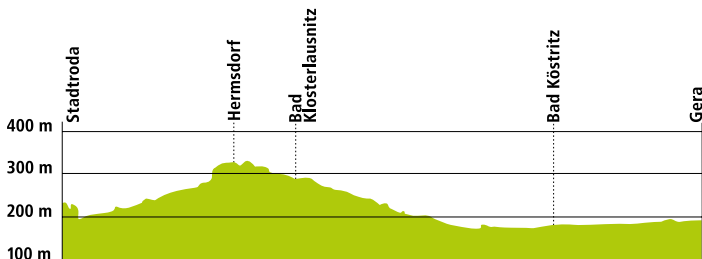


Mühlen-Miniaturpark, Foto: Stadarchiv Eisenberg

**Tipp:** Die Tour kann man auch von Neustadt/Orla aus starten: Abfahrt Buslinie 820 um 7.17 Uhr oder 11.17 Uhr ab Neustadt, Busbhf.

## Route 2: Schleiz - Stadtroda - Bad Klosterlausnitz - Gera - Schleiz mit den Linien 820/810 (Sa/So)

Der Radfernweg Thüringer Städtekette verbindet Altenburg, Gera, Jena, Weimar, Erfurt, Gotha und Eisenach. Radtouristen können hier nicht nur die bewegte Geschichte des Freistaats erFAHREN, sondern lernen auch die reizvolle Natur kennen.



- **Hinfahrt:** mit dem Bus **Linie 820** 6.50 Uhr oder 10.50 Uhr ab Schleiz, Busbahnhof bis Stadtroda, Bahnhofsaufgang
- Preis: 8,10 € + Fahrrad
- **Rückfahrt:** ab Gera, Busbhf. mit dem Bus **Linie 810** um 15.05 Uhr (Sa./So) / 20.05 Uhr (So.) nach Schleiz
- Preis: 10,60 € + Fahrrad



- Bad Klosterlausnitz: Klosterkirche, Kristall Therme
- Bad Köstritz: Schlosspark mit Tiergehege, Heinrich-Schütz-Haus
- Gera: Otto-Dix-Haus, Höhlen, Tierpark, Hofwiesenpark



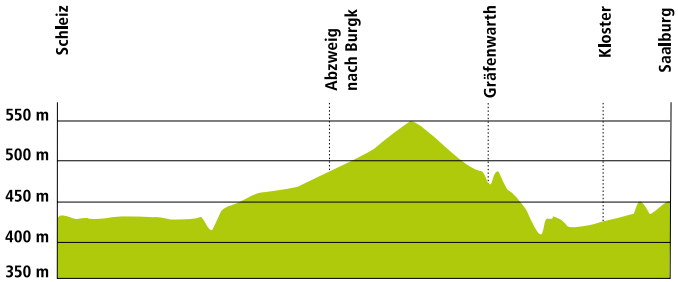
- auf dem Radfernweg Thüringer Städtekette und dem Thüringer Mühlenradweg über Hermsdorf, Bad Klosterlausnitz und Bad Köstritz nach Gera
- Streckenlänge ca. 45 km




**Tipp:** Besuchen Sie in Gera das Hofwiesenparkfest vom 1. bis 4. Mai 2025 oder das Höhlenfest vom 3. bis 5. Oktober 2025.

## Route 3: Schleiz - Burgk - Gräfenwarth - Saalburg - Schleiz mit der Linie 610 (Sa/So)

Auf der einstigen Bahnstrecke zwischen Schleiz und Saalburg verläuft der Oberland-Radweg. Auf diesem 'Rail-Trail' entdeckt man nicht nur Spuren vergangener Bahngeschichte, sondern genießt auch herrliche Aussichten auf das Thüringer Meer.



- von Schleiz auf dem Oberland-Radweg über Gräfenwarth und Kloster nach Saalburg
- Streckenlänge ca. 14,5 km



- Burgk: Schloss und Saaleturm
- Gräfenwarth: Pilzlehrpfad
- Kloster: Naturdenkmal "Steinerne Rose"
- Saalburg: Schifffahrt Bleilochstausee, Märchenwald, Sommerrodelbahn, Wildgehege
- Pöritzsch: Kletterwald



- mit dem Bus **Linie 610 (Thüringer-Meer-Linie)** um 14.19 Uhr oder 17.34 Uhr ab Saalburg, Markt zurück nach Schleiz
- Preis: 2,70 € + Fahrrad

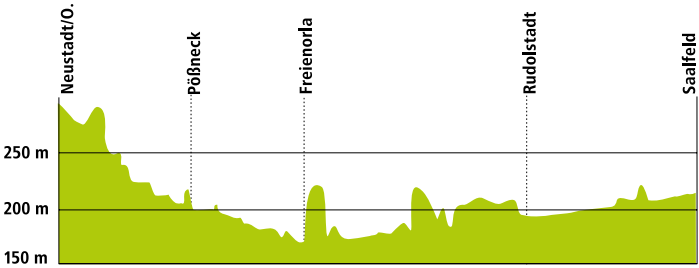


Fahrtgastschiffahrt Saalburg. Foto: TVRS

**Tipp:** Besuchen Sie den Kletterwald Saalburg im Ortsteil Pöritzsch, die Rückfahrt erfolgt dann ab Pöritzsch, Wartehalle.

## Route 4: Neustadt/O. - Pößneck - Freienorla - Rudolstadt - Saalfeld - Neustadt/O. mit der Linie 944 (Sa/So.)

Entlang des Flussufers der Orla und ‚an der Saale hellem Strande‘ führt die Route zur ehemaligen Residenzstadt Rudolstadt und zur Feengrottenstadt Saalfeld. In beiden Städten verbinden sich Geschichte, Kunst und Kultur zu einem besonderen Flair.



- von Neustadt/Orla auf dem Orla-Radwanderweg nach Freienorla und auf dem Saaleradweg weiter nach Rudolstadt und Saalfeld
- Streckenlänge ca. 54 km



- Pößneck: Museum 642, spätgotisches Rathaus mit reich verziertem Nordgiebel
- Rudolstadt: Residenzschloss Heidecksburg, Schillerhaus, Thüringer Bauernhäuser, Saalemaxx
- Saalfeld: Feengrotten mit Feenweltchen, Grottoneum und Heilstollen, Stadtmuseum, Hoher Schwarm



- mit dem Bus **Linie 944** um 16.44 Uhr ab Saalfeld, Bahnhof zurück nach Neustadt/Orla
- Preis: 8,10 € + Fahrrad

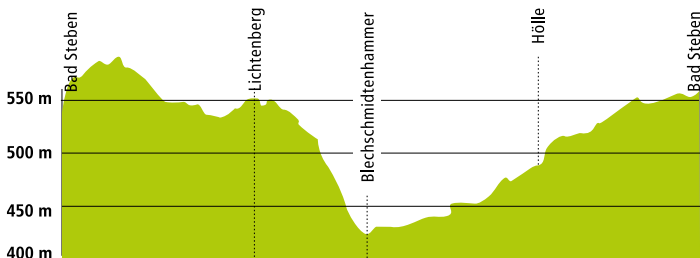


Blankenburger Tor Saalfeld, Foto: Michael Miltzow

**Tipp:** Die Tour kann auch von Pößneck aus gestartet werden.

## Route 5: Schleiz - Bad Lobenstein - Bad Steben - "Fahr(t) zur Hölle" mit der Thüringer-Meer-Linie (Sa/So)

Dieser familienfreundliche Rundweg führt von Bad Steben in das wildromantische Höllental. Der Sage nach rührt der Name aus der Begegnung eines Köhlers mit dem Teufel. Mit der Thüringer-Meer-Linie bringen wir Sie in die Kurstadt in Oberfranken.



- mit der **Thüringer-Meer-Linie (L. 610/ 620)** um 8.55 Uhr ab Schleiz/ 9.45 Uhr ab Bad Lobenstein nach Bad Steben
- Rückfahrt: 13.30 Uhr oder 16.30 Uhr ab Bad Steben
- Preis: 8 € Tageskarte Frankenwald/Fichtelgebirge mobil



- Landeshügel (wunderbare Aussicht über Bad Steben und weiter zum Fichtelgebirge)
- Abstecher nach Lichtenberg (Marktplatz, Burgruine)
- Besucherbergwerk Friedrich-Wilhelm-Stollen
- Höllental



- von Bad Steben über Lichtenberg, Bleichschmidtenhammer, das Höllental und den Ort Hölle zurück nach Bad Steben (Route: [www.frankenwald-tourismus.de](http://www.frankenwald-tourismus.de))
- Streckenlänge ca. 13,5 km



Radfahren im Frankenwald, Foto: Touristinfo Bad Steben

**Tipp:** Weitere Infos zur Thüringer-Meer-Linie finden Sie in unserem Flyer "Natur & Aktiv-Linie 610/620 und Thüringer-Meer-Linie" und unter [www.kombus-online.eu/thueringermeerlinie](http://www.kombus-online.eu/thueringermeerlinie)



### Panoramaweg Schwarzatal

Der Panoramaweg Schwarzatal bietet alles, was ein Wanderer erwarten kann: Eine harmonische Kulturlandschaft mit Flächen unberührter Natur, Stauseen, Teiche, Flüsse und Bäche mit kühlem, klarem Wasser, ursprüngliche Wälder, Berge mit tollen Aussichten, Burgen und Schlösser, romantische Dörfer und gastfreundliche Menschen.

Infos und Angebote zu Wanderungen auf dem Panoramaweg gibt's im Tourist- und Service-Center Bad Blankenburg unter 036741 / 2667.

Etappe 1 - Schwarza – Schwarzburg	ca. 17 km
Etappe 2 - Schwarzburg – Cursdorf/Bergbahn	ca. 17 km
Etappe 3 - Cursdorf/Bergbahn – Scheibe-Alsbach	ca. 18 km
Etappe 4 - Scheibe-Alsbach – Goldisthal	ca. 21 km
Etappe 5 - Goldisthal – Altenfeld	ca. 13 km
Etappe 6 - Altenfeld – Meuselbach/Schwarzühle	ca. 12 km
Etappe 7 - Meuselbach/Schwarzühle – Bechstedt	ca. 17 km
Etappe 8 - Bechstedt – Schwarza/Mündung	ca. 19 km

[www.rennsteig-schwarzatal.de/natur-aktiv/wandern/panoramawegschwarzatal](http://www.rennsteig-schwarzatal.de/natur-aktiv/wandern/panoramawegschwarzatal)

### Hohenwarte Stausee Weg

Genießen Sie die abwechslungsreiche Landschaft des Thüringer Meeres! Der Hohenwarte Stausee Weg bietet auf 74 Kilometern viele eindrucksvolle Natur- und Kulturerlebnisse: eine ebenso anspruchsvolle wie interessante Strecke. Der zertifizierte Qualitätswanderweg erschließt Ihnen die verträumten Dörfer und die wildromantische Landschaft des größten zusammenhängenden Stauseegebietes Deutschlands. Fjordähnliche Buchten und imposante Felsvorsprünge wechseln mit sanften Hügeln und schönen Tälern. Unterwegs kommen naturbegeisterte Wanderer ebenso wie kulturell Interessierte auf ihre Kosten.

Informationen erhalten Sie in der Touristinformation Saalfeld unter 03671 / 522181 oder [info@saalfeld-tourismus.de](mailto:info@saalfeld-tourismus.de)

Etappe 1 - Hohenwarte, Parkplatz Staumauer bis Wilhelmsdorf	17,6 km
Etappe 2 - Wilhelmsdorf bis Ziegenrück	18,3 km
Etappe 3 - Ziegenrück bis Drognitz	14,2 km
Etappe 4 - Drognitz bis Lothramühle	13,6 km
Etappe 5 - Lothramühle bis Hohenwarte, Parkplatz Staumauer	14,3 km

[www.rennsteigsaaleland.de/regionale-wanderwege](http://www.rennsteigsaaleland.de/regionale-wanderwege)

**KomBus bringt Sie mit speziellen Wanderbussen, die von Gründonnerstag bis Ende Oktober täglich fahren, zu den Qualitätswanderwegen im Schwarzatal und am Thüringer Meer! Lassen Sie beim Wandern in der wildromantischen wasser- und waldreichen Natur einmal die Seele baumeln, beginnend mit einer stressfreien Anreise per Bus! Alle Infos zu den Wanderbussen gibt es unter: [www.kombus-online.eu/angebote/wanderbus](http://www.kombus-online.eu/angebote/wanderbus).**